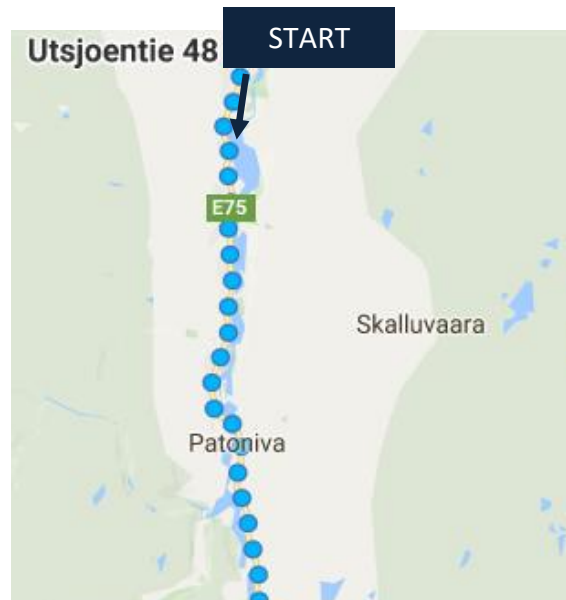


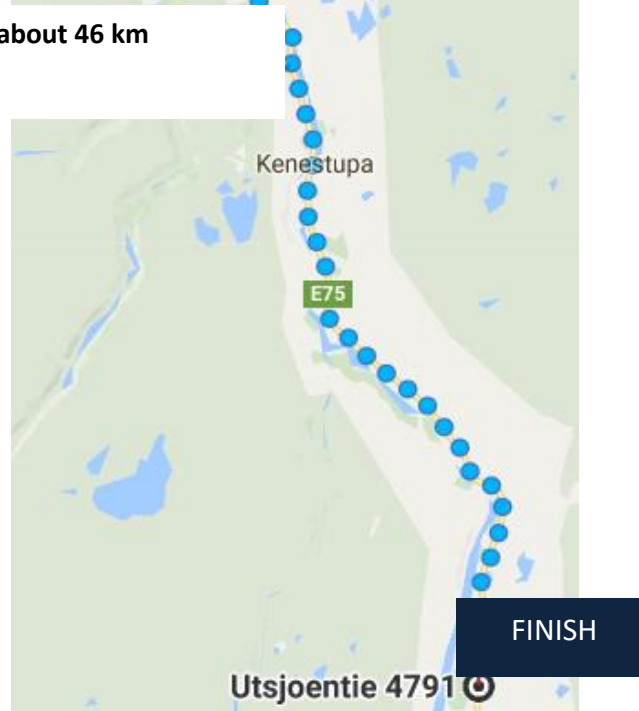
Lähtö: 2.7. 2017 Utsjoentie 48 Risteyksestä

Lähtöpaikalle saapuminen: Viimeistään 15 min. ennen starttia

Reitti:



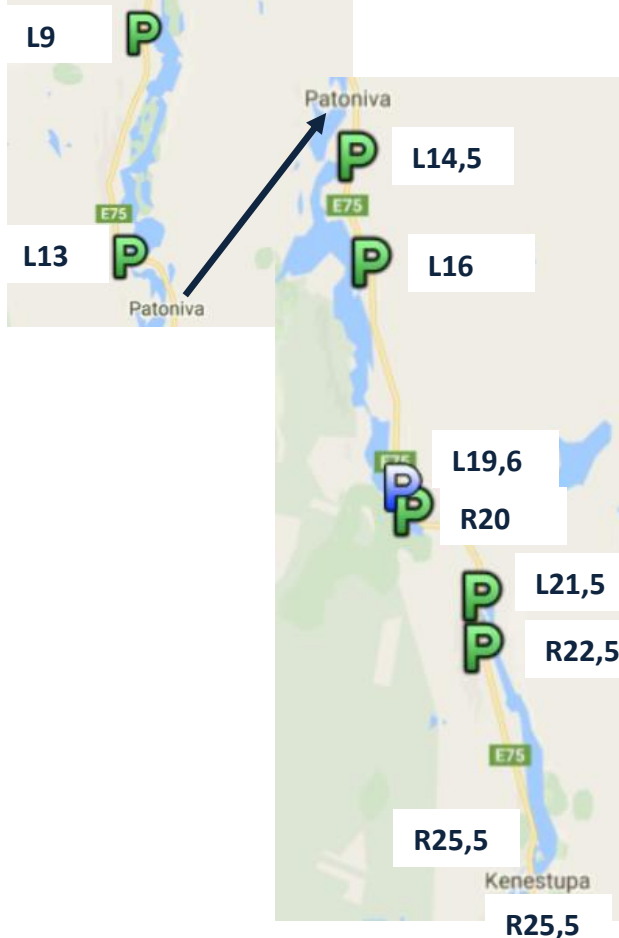
Length about 46 km





DAY 2, 2.7.2017 REST AREAS

START: UTSJOENTIE 48 CROSSING
FINISH: MALKIJOKI II REST AREA
UTSJOENTIE 479
LENGTH: 46,5 km



R4 = Utsjoen kirkko
L4,5 = Yläseitikko
L9 = Suoppajärvi
L13 = Patoniva
L14,5 = Rassijoki
L16 = Kevojärvi
R20 = Keneskoski
L21,5 = Kenesjärvi
R22,5 = Kenespahta
R25,5 = Suukoski

R26 = Kenestuvan matkakeskus
L39 = Kuktshjoki II
R46 = Malkijoki II = Finish / Next Start

